

14-18
Musée
Territoire

5,6,7
juin

CARLEPONT
MOULIN-SOUS-TOUVENT
NAMPCEL
TRACY-LE-MONT

CENTENAIRE DE LA BATAILLE DE QUENNEVIERES

www.musee-territoire-1418.fr

MARCHE POUR LA PAIX | ANIMATIONS | EXPOSITIONS
RALLYE TOURISTIQUE | COMMÉMORATIONS
SON ET LUMIÈRE | VISITES GUIDÉES

DOSSIER DE PRESSE

Musée Territoire 14-18 < Oise < Picardie



CENTENAIRE DE LA BATAILLE DE QUENNEVIERES | 5-6-7 juin 2015

CARLEPONT | MOULIN-SOUS-TOUVENT | NAMPCÉL | TRACY-LE-MONT

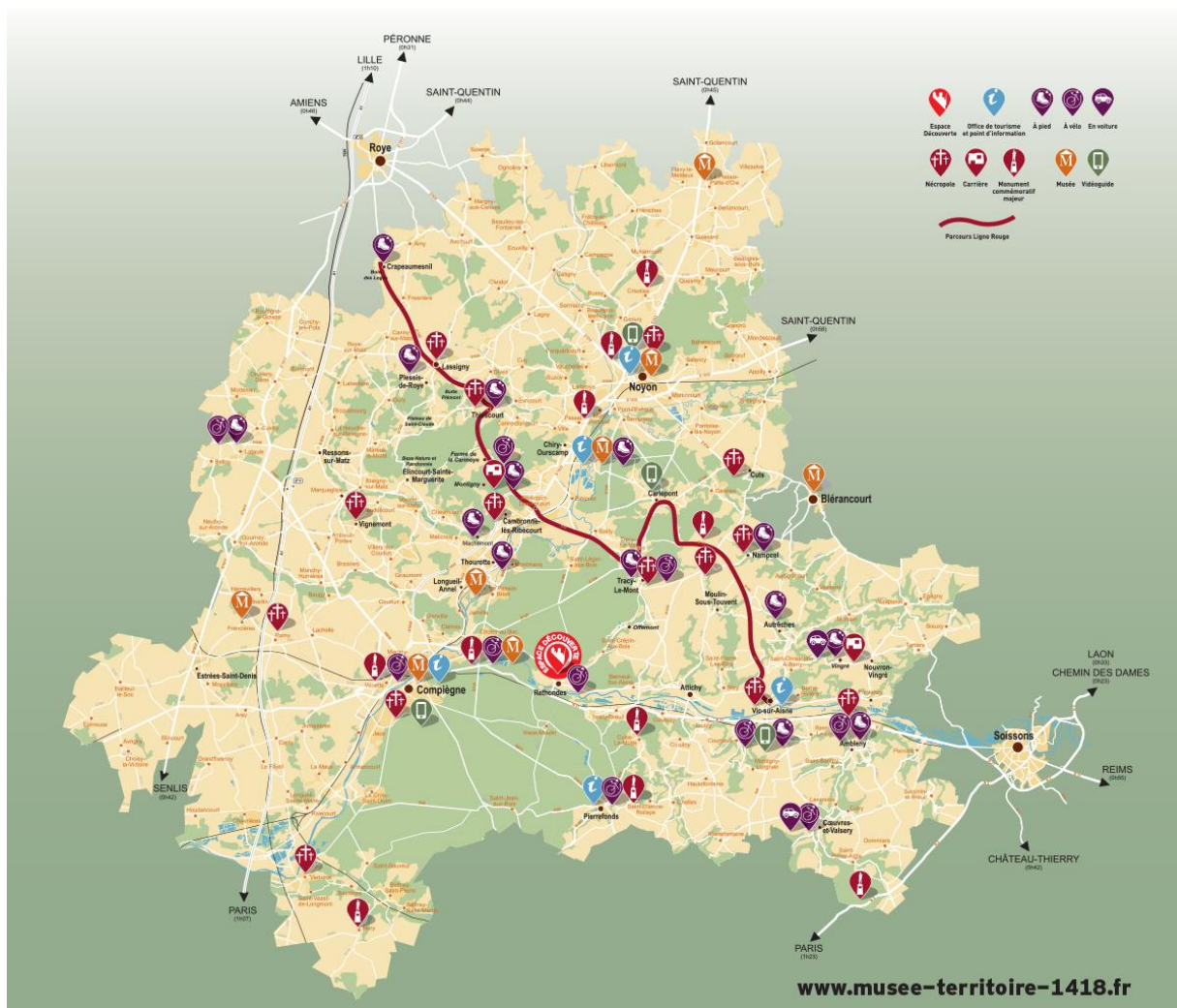
Plus de 10 000 pertes humaines en 10 jours : la bataille de Quennevières est l'une des plus meurtrières dans l'Oise en 14-18. Pour revivre et commémorer cette page tragique de notre histoire locale, nous vous donnons rendez-vous avec des expositions, visites, randonnées animées, un spectacle " Son et lumière " et des marches pour la paix. Entrée libre aux manifestations.

1. Le Musée Territoire 14-18

Le Musée Territoire 14-18 est un projet culturel et touristique issu du partenariat des communautés de communes des Lisières de l'Oise, du Pays de la Vallée de l'Aisne, des Deux Vallées, du Pays Noyonnais et du Pays des Sources.

Le Musée Territoire 14-18 est un Musée à ciel ouvert entre la Somme et le Chemin des Dames. La Ligne Rouge symbolise la zone autour de laquelle s'est fixé le front durant 3 ans sur notre territoire, de 1914 à 1917. Ce musée à ciel ouvert propose de découvrir de part et d'autre de cette ligne de nombreux sites, carrières, musées, monuments commémoratifs ou cimetières témoignant de cette page tragique de notre Histoire.

De la vie quotidienne des civils et soldats à l'arrière aux fusillés pour l'exemple, de la signature de l'Armistice à la reconstruction, de nombreux thèmes sont développés au travers de sites emblématiques comme ceux de Vingré, Noyon, Rethondes...



Durant le centenaire 2014-2018, des événements ponctuent cette découverte du territoire, afin de faire revivre aux publics les grands moments de ce conflit et de partager cette mémoire avec les jeunes générations. Le centenaire de la bataille de Quennevières commémore l'événement local marquant de l'année 1915.

2. Récit historique de la bataille de Quennevières

Un peu de sémantique...

Si Quennevières désignait initialement une ferme, cette dénomination fut élargie pendant la Première Guerre mondiale, et évoquait notamment lorsqu'on parlait du secteur de Quennevières, le plateau situé entre les villages de Tracy-le-Mont, Moulin-sous-Touvent et Nampcel. La bataille de Quennevières, quant à elle, désigne les combats s'étant déroulés sur ce plateau entre les 6 et 16 juin 1915. Si les affrontements ont été réguliers pendant toute la durée de la guerre de position en ces lieux (de septembre 1914 à mars 1917), la concentration d'hommes et de matériel sur cette partie du front a été exceptionnelle pour cette bataille.

Cette attaque française élaborée par le Général Nivelle a été préparée au printemps de l'année 1915. Dès fin avril, les Zouaves et Tirailleurs prévus pour participer à l'attaque de juin sont relevés et mis au repos en prévision. C'est également dès la fin avril que de grands travaux sont prescrits dans ce secteur occupé par le 316^e RI. L'historique du régiment les cite : observatoires, nouvelles tranchées, abris...

Objectif

Progresser sur le plateau face à la ferme, sur quelques centaines de mètres, sur une largeur d'un peu plus d'un kilomètre en direction de Moulin-sous-Touvent et de la vallée de ce village appelée « ravin du Martinet ».

La quasi-totalité de l'artillerie de la 6^{ème} armée, couvrant près de 100 km de front dont celui de Quennevières, va être déployée sur place afin de préparer cette bataille. Il est prévu que les canons de 75 ne se mettent en route que 3h avant l'assaut, avec 16 500 obus à tirer dans ce laps de temps. Au total ce sont près de 14 000 hommes et 3 600 chevaux qui s'apprêtent à prendre part à l'une des plus grandes batailles de la guerre sur le front de l'Oise.

6 juin

L'heure du début de la bataille est fixée à 10h15. A 10h, les tranchées de première ligne débordent et les premières vagues d'assaut s'avancent sur le *no man's land* en rampant. A 10h15, l'artillerie allonge son tir et les français s'élancent. Les objectifs fixés par le commandement seront atteints en 25 min. Emportés par leur élan, les soldats continuent à avancer et dévalent les pentes du ravin du Martinet, prenant par la même occasion un canon de 77 dans la vallée, puis trois pièces de 150 vers la ferme de Puiseux. A 11h15 la percée du front allemand s'arrête et les Français doivent se replier pour ne pas rester isolés au milieu des lignes ennemies. Nivelle n'exploitant pas cette percée, va se borner à ordonner au 2^e Zouaves d'attaquer au Nord de la ferme de Quennevières, où la préparation d'artillerie avait été bien moins lourde que sur le front principal, envoyant les soldats vers les mitrailleuses allemandes parfaitement disposées pour annihiler l'attaque française. Vers le milieu de la journée, l'Etat-major allemand qui n'avait jamais cru à une attaque en ces lieux sort de sa torpeur et mobilise des soldats de réserve ainsi que plusieurs milliers de soldats venant des fronts alentours (Somme et Aisne) pour contre attaquer. Petit à petit, les Allemands colmatent la brèche, réinvestissent le ravin du Martinet et reprennent position sur le plateau, objectif initial de l'attaque. Dans la soirée et dans la nuit, de violentes attaques allemandes sont repoussées. La première journée de combats est terminée, les Français ont progressé au point le plus avancé d'environ 600 mètres. Les pertes françaises pour la journée s'élèvent à 681 morts et disparus, ainsi que 1539 blessés¹.

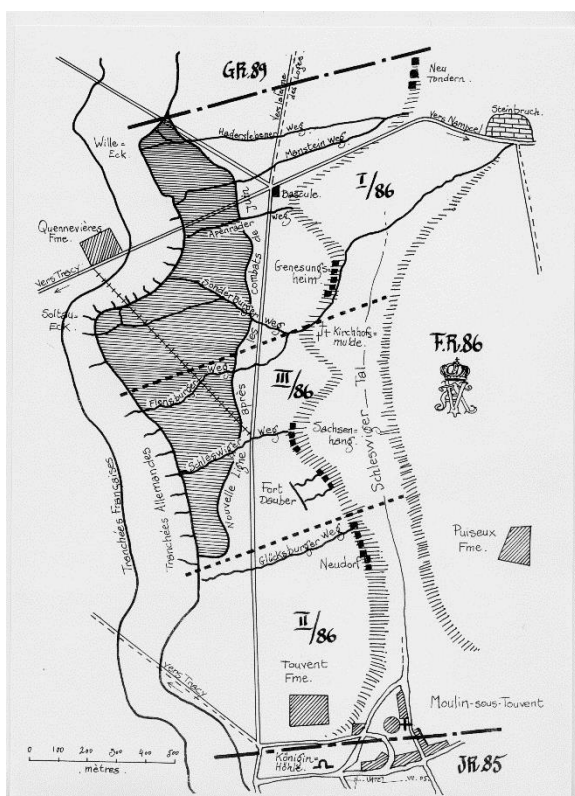
¹ *La Première de Nivelle, la Bataille de Quennevières, juin 1915*, Rémi Hébert, Ed. Le Manuscrit, 2005, page 77.

Pendant la semaine suivante, l'initiative change de camp, avec des attaques et des bombardements allemands quotidiens. Les Français organisent leurs positions nouvellement conquises et réparent les dégâts de l'artillerie, creusent de nouveaux boyaux, rétablissent des liaisons entre leurs lignes.

14-16 juin

Le 14 juin, un terrible bombardement allemand se déclenche en début d'après-midi prenant de vitesse l'Etat-Major français qui préparait une nouvelle attaque pour le 15. Ce sont près de 40 batteries d'artillerie qui, de concert, pilonnent les positions françaises. Une première attaque de l'infanterie impériale est repoussée. Les bombardements reprennent, plus dévastateurs encore que précédemment. Les hommes sont ensevelis, les abris pulvérisés, d'énormes cratères anéantissent tranchées et boyaux. Vers 18h, les soldats français voient face à eux une nouvelle fois les baïonnettes au-dessus des tranchées adverses, une attaque annihilée par les pièces d'artillerie françaises, puis, de nouveaux combats reprennent à 21h, forçant au petit matin les français à reculer d'une centaine de mètres.

L'attaque française prévue le 15 se déclenchera finalement le 16 à 1h30 du matin. C'est un massacre : les Zouaves se font décimer par les défenseurs allemands. L'échec de cette première attaque ne freine pas Nivelles qui lance plusieurs assauts jusqu'à 15h. Pendant ce temps, malgré un repli initial de leurs tranchées de première ligne, les Allemands contre attaquent et réussissent à reprendre leurs positions. A 16h30, ce 16 juin 1915, Nivelles se rend à l'évidence, cette offensive a échoué. Ce sera la dernière attaque massive sur cette partie du front.



Le bilan de cette bataille est très lourd. Pour des gains de terrain compris entre 100 et 600 mètres sur une longueur d'un peu plus de 1600 mètres de front, ce sont plus de 10000 combattants français et 4000 allemands qui furent tués, blessés ou mis hors de combat².

< **Carte du terrain perdu par les Allemands à l'issue de la bataille.**

Croquis réalisé par Hervé Vatel dans *La Première de Nivelles, la Bataille de Quennevières, juin 1915*, Rémi Hébert, Ed. Le Manuscrit, 2005.

² Selon une étude estimative menée par Rémi Hébert en se basant sur tous les journaux des unités ayant pris part à cette bataille.

3. Cérémonie d'ouverture des commémorations MOULIN-SOUS-TOUVENT, vendredi 5 juin, 20h

Alain Brailly, Président de la Communauté de communes des Lisières de l'Oise, accompagné de Jean-Pascal Berson, Président de la communauté de communes du pays de la Vallée de l'Aisne, Patrice Carvalho, Président de la communauté de communes des Deux Vallées, René Mahet, Président de la communauté de communes du pays des Sources et Patrick Deguise, Président de la communauté de communes du pays Noyonnais, a le plaisir de convier la presse le vendredi 5 juin à 20h devant la mairie de Moulin-sous-Touvent pour la cérémonie d'ouverture des commémorations.



4. Programme détaillé du week-end

Des animations sont prévues dans les 4 villages encadrant le plateau de Quennevières, ainsi qu'à la Butte des Zouaves et au départ de l'Espace Découverte de Rethondes, qui est la porte d'entrée du Musée Territoire 14-18.



MARCHE POUR LA PAIX VERS LA BUTTE DES ZOUAVES

Dimanche 7 juin

Rendez-vous à la Butte des Zouaves à l'issue des marches pour la paix qui partent de chaque village le matin.

12h > Ecriture du mot PAIX en lettres humaines, commémoration, pique-nique tiré du sac, service de navette gratuite pour le retour aux parkings en début d'après-midi.

03.44.90.14.18 | contact@musee-territoire.fr
www.musee-territoire-1418.fr

RETHONDES | RALLYE HISTORIQUE

Samedi 6 juin

14h > Espace Découverte | départ du rallye " Sur les traces des poilus et des combats de juin 1915 "

Entrée libre aux manifestations.

CARLEPONT | LES SOLDATS DES COLONIES DANS LA GRANDE GUERRE

Samedi 6 juin

14h – 18h : Exposition BD Soldats des Colonies, Exposition Carlepont dans la Grande Guerre, exposition concours dessins (salle des fêtes)

14h-16h : Démonstration de jeux vidéo sur l’histoire de la Grande Guerre (salle de la mairie)

14h-18h : Démonstration de géocaching et parcours vidéoguidé sur les soldats des colonies

16 h : animation théâtrale lors de la remise du Concours dessin/ bd proposé dans les écoles

Dimanche 7 juin

9h00 : départ de la marche pour la paix (10 km, 2h30, place de l’église)

9h00 – 18h : Exposition BD Soldats des Colonies, Exposition Carlepont dans la Grande Guerre, exposition concours dessins (salle des fêtes)

MOULIN-SOUS-TOUVENT | LA BATAILLE DE QUENNEVIERES

Vendredi 5 juin 2015 :

19h - 22h : animations dans le village (orgue de Barbarie), restauration et buvette.

20h : **cérémonie d'ouverture** des manifestations du centenaire

22h : Spectacle son et lumière : Les Hommes de Boue, interprété par les Baladins de l'Histoire.

Samedi 6 juin 2015 :

10h -18h : Exposition Les combats du 6 juin 1915

10h - 18h : Exposition Les chapelles souterraines actuelles (photos de Jeff Gusky)

En journée : reconstitution d'un campement de Zouaves

15h : inauguration de la restauration de la stèle du 318ème RI où est enterré le Général COLLARDET

19h : animation théâtrale

19h - 22h : animations dans le village (orgue de Barbarie), restauration et buvette.

22h : Spectacle son et lumière : Les Hommes de Boue, interprété par les Baladins de l'Histoire.

23h : Feu d’artifice

Dimanche 7 juin 2015 :

En matinée : reconstitution d'un campement de Zouaves

10h : Départ de la marche pour la Paix (6.8km, 1h45 : départ place de l'église)

10h -18h : Exposition Les combats du 6 juin 1915

10h - 18h : Exposition Les chapelles souterraines actuelles (photos de Jeff Gusky)

12h : Commémoration à la Butte des Zouaves

15h : Conférence sur la bataille de Quennevières par Rémi Hébert (église)

L'exposition dans l'église sera aussi ouverte le weekend du 13 et 14 juin 2015

Pour en savoir plus sur le spectacle son et lumière voir *infra*.

NAMPCEL | LE FRONT CÔTE ALLEMAND

Samedi 6 juin

14h - 18h : Exposition Dessins et aquarelles de Francis Macard issus du livre *Zone Rouge*.

10h - 18h : Visites au PC du Kronprinz par l'APRAK

10h - 18h : Exposition de photos sur les cimetières militaires dans l'église

15h30 : animation théâtrale

16h : visite guidée dans le village

Dimanche 7 juin 2015

10h : Départ de la marche pour la Paix (6.2km, 1h45, départ place de l'église)

10h : Commémoration officielle, cimetière militaire allemand de Nampcel, dépôt de gerbes, messe

10h – 18h : visites au PC du Kronprinz par l'APRAK

Exposition de photos sur les cimetières militaires dans l'église

12h : arrivée de la marche pour la Paix, Butte des Zouaves. Commémoration, pique-nique tiré du sac. Service de navette pour le retour aux parkings en début d'après-midi.

RETHONDES | RALLYE HISTORIQUE

Samedi 6 juin

14h > Espace Découverte | départ du rallye " Sur les traces des poilus et des combats de juin 1915 "

TRACY-LE-MONT | LE FRONT CÔTE FRANCAIS

Samedi 6 juin

10h -18h : Exposition / reconstitution dans les carrières de Tracy-le-Mont

14h : animation théâtrale au départ de la randonnée du samedi

14h30 – 15h30 – 16h30 : Randonnée accompagnée "Sur les Traces des Poilus"

Présence d'un taxi de la Marne.

Dimanche 7 juin

9h : Commémoration officielle, nécropole nationale française de Tracy-le-Mont, dépôt de gerbes.

10h-18 h : Exposition / reconstitution dans les carrières de Tracy-le-Mont

10h30 : départ de la marche pour la paix (5.5km, 1h30, place de l'église)

12h : arrivée de la marche pour la Paix, Butte des Zouaves. Commémoration, pique-nique tiré du sac. Service de navette pour le retour aux parkings en début d'après-midi.

12h30 – 14h : restauration aux carrières de Tracy-le-Mont

5. Les spécificités du programme :

MARCHES POUR LA PAIX

Organisées en partenariat avec l'amicale des randonneurs pédestres en Noyonnais, les marches pour la paix proposent à des randonneurs partant de 4 villages de se retrouver à la butte des zouaves pour écrire le mot PAIX en lettres humaines.

Ceux-ci peuvent choisir la randonnée la plus adaptée à leur forme physique :

CARLEPONT : départ 9h00, 10 km, 2h30, place de l'église

MOULIN-SOUS-TOUVENT : départ 10h, place de l'église, 6.8km, 1h45

NAMPCEL : départ 10h, place de l'église, 6.2km

TRACY-LE-MONT : départ 10h30, place de l'église, 5.5km, 1h30, place de l'église



**MARCHE POUR LA PAIX
VERS LA BUTTE DES ZOUAVES**

Dimanche 7 juin
Rendez-vous à la Butte des Zouaves à l'issue des marches pour la paix qui partent de chaque village le matin.

12h > Ecriture du mot PAIX en lettres humaines, commémoration, pique-nique tiré du sac, service de navette gratuite pour le retour aux parkings en début d'après-midi.

03.44.90.14.18 | contact@musee-territoire.fr
www.musee-territoire-1418.fr

Prévoyez :

de bonnes chaussures de marche
selon la météo : un anorak, un chapeau...
un pique-nique
de quoi boire

LES ANIMATIONS THEATRE ET MUSIQUE

Une comédienne et un chanteur vous donnent rendez-vous le samedi 6 juin dans chacun des villages pour vous plonger dans l'ambiance d'il y a cent ans à travers le regard d'une femme, Maryvonne, mais aussi en chansons. Les spectateurs peuvent les suivre sur chaque site ou n'assister qu'à une partie des interventions, chacune durant 15 à 30 minutes environ.

Avec **Jacques Deljéhier et Michelle Brûlé**

TRACY-LE-MONT > 14h, carrière de la maison du garde, avant le départ de la randonnée

NAMPCEL > 15h30, place de l'église, avant la visite guidée du village

CARLEPONT > 16h30, devant la salle des fêtes, avant la remise des prix du concours dessins


MOULIN-SOUS-TOUVENT > 19h, place de la mairie, à l'ouverture de l'espace buvette

Vous pourrez retrouver Michelle Brûlé le 3 octobre 2015 à Vignemont avec *Chemins de dames*.

Ecoutez-les parler à l'occasion de leur intervention à Rethondes le 4 octobre 2014 :

<https://www.youtube.com/watch?v=d3VhcFdbqxo> | <https://www.youtube.com/watch?v=Uo5u83dZl6c>
<https://www.youtube.com/watch?v=pxhSKgHf3R4>

[Ecoutez Jacques Deljéhier chanter : « Marraine de guerre »](#) : Paroles : Claude Lemesle et Manu Lods | Musique : Jacques Deljéhier. Lettre d'un soldat des tranchées de 14-18 à sa marraine de guerre.



© JJ Nguyen

MOULIN-SOUS-TOUVENT | SON ET LUMIERE

MOULIN-SOUS-TOUVENT
LES HOMMES DE BOUE

5 et 6 juin 22h
Spectacle Son et lumière.

Emile et ses copains jouent à la guerre. Tout d'un coup, une explosion se fait entendre et le petit garçon va revivre, accompagné de son grand-père, les épisodes tragiques vécus dans son village il y a cent ans : la mobilisation, l'invasion, la bataille de Quennevières, Thérèse Darré, le Général Collardet et les visages de boue de tant d'inconnus morts au champ d'honneur. Un grand spectacle à découvrir sur les lieux mêmes de la tragédie.

Texte Renaud Benoît | Mise en scène Charlotte Baglan
Avec les Baladins de l'Histoire

Entrée libre dans la limite des places disponibles

Événement phare de ces commémorations, un grand spectacle son et lumière est programmée les 5 et 6 juin à 22h à Moulin-sous-Touvent.

Basée à Guiscard, l'association les Baladins de l'histoire, est constituée d'une soixantaine de bénévoles qui mobilisent chaque année leur énergie et leurs talents pour offrir au public de beaux spectacles son et lumières retraçant l'histoire locale.

Ils préparent pour ce centenaire le son et lumière *Les hommes de boue* dont le scénario a été écrit par Renaud Benoît (association Pick'art). La mise en scène du spectacle est assurée par Charlotte Baglan (Compagnie Les Lucioles) : comédienne professionnelle, elle organise également les tournages et la gestion des figurants sur de nombreux tournages de films.

CARLEPONT | LES ZOUAVES AU FRONT

Exposition « Carlepont dans la Grande Guerre » : réalisée par la mairie de Carlepont. Illustrée de cartes anciennes, elle présente l'histoire de cette commune pendant la Première Guerre mondiale, de la prise du village par les troupes allemandes à la reconstruction, en passant par l'évacuation de la population, les combats de 1918 et la libération. L'exposition invite à découvrir les différents événements qui se sont déroulés dans ce village situé en arrière immédiat du Front et leurs impacts sur la vie des habitants.

Le concours de dessin, organisé par le Musée Territoire 14-18 en partenariat avec les écoles de Tracy-le-Mont, Moulin-sous-Touvent, des regroupements scolaires de Cuts-Caisnes et de Carlepont-Nampcel. Dans le cadre d'ateliers BD animés par l'illustrateur Grégory Blondin, les élèves de CM2 de ces établissements scolaires ont été invités à participer à un concours de dessin en bandes dessinées sur le thème des tranchées. Exposition des dessins dans la salle des fêtes de Carlepont. Remise du prix du public et du prix du jury à 16h.

« Le parcours des zouaves »

De l'église de Carlepont à la Mairie de Cuts en passant par la Butte des Zouaves, ce vidéoguide vous invite à découvrir le quotidien des soldats des colonies durant le conflit. Guidé par le récit d'un Zouave soldat durant la Grande Guerre ainsi qu'un recueil d'images d'archives inédit, ce circuit ponctué de deux parcours pédestres vous plongera également dans la petite histoire de ces villages situés en arrière immédiat de la ligne de Front.

Possibilité de parcours à pied, à vélo et en voiture.

Mise à disposition de tablettes à la Mairie de Carlepont de 14h à 18h le samedi 6 juin 2015.

Démonstration de jeux vidéo sur le thème de la Grande Guerre.

Le Musée Territoire 14-18 propose une présentation de ces nouveaux outils de médiation culturelle interactifs.

Des séances d'initiations au jeu *Soldats Inconnus : Mémoire de la Grande Guerre*, développé par Ubisoft, seront proposées toutes les demi-heures entre 14h et 16h le samedi 6 juin. Salle de la Mairie de Carlepont.

Geocaching

À l'aide d'un smartphone ou d'un GPS de randonnée, les participants seront invités à suivre un parcours d'1,5 km, jalonné d'indices permettant de résoudre plusieurs énigmes en lien avec l'histoire de Carlepont pendant la Première Guerre mondiale. Au départ du monument aux morts de Carlepont (devant l'église).

6. Nos partenaires

Partenaires institutionnels :

Cet événement s'inscrit dans le cadre des commémorations du centenaire et de la programmation « L'Oise verte et bleue » du Département de l'Oise.

Il peut exister grâce au soutien financier de la Région Picardie et du Conseil départemental de l'Oise.



Partenaires associatifs :

Association Patrimoine de la Grande Guerre :

L'Association Patrimoine de la Grande Guerre a pour but la mise en valeur des vestiges de la Première Guerre mondiale du Vermandois au Ressontois. Il comprend la restauration, l'entretien, l'étude et la promotion des monuments. L'association est parrainée par Stéphane Audoin Rouzeau, Professeur à l'École des Hautes Etudes en Sciences Sociales - Paris (EHESS - CNRS). Elle sera présente à Tracy-le-Mont

Plus d'informations sur l'association : www.patrimoinedelagrandeguerre.com

Didier Guénaff, président de l'association, le 4 octobre 2014 à Rethondes :

<https://www.youtube.com/watch?v=Mq4hTUHuhGY>

Association Soissonnais 14-18 :

L'Association Soissonnais 14-18 recueille depuis 30 ans des histoires sur la Grande Guerre, dans les champs ou sur les murs de nos carrières. Elle sera présente à Nampcel et Moulin-sous-Touvent.

Plus d'informations sur l'association : <http://soissonnais14-18.net>

Jean Lysik, membre de l'association, le 4 octobre 2014 à Rethondes :

<https://www.youtube.com/watch?v=90XaXqtLo3w>

<https://www.youtube.com/watch?v=98f1RX2Cqgs>

Aprak, Nampcel :

L'association pour la rénovation de l'abri du Kronprinz sera présente également pour nous raconter l'histoire étonnante de cet abri unique en son genre sur la ligne de front et la vie à Nampcel pendant la guerre. Elle sera présente à Nampcel.

Plus d'informations sur l'association : <http://aprak.asso-web.com>

Association du Souvenir Français :

Le Souvenir Français a pour vocation de maintenir la mémoire de tous ceux qui, combattants de la liberté et du droit, sont morts pour la France, ou l'ont bien servie, qu'ils soient Français ou étrangers. Elle a pour mission l'entretien des sépultures et des monuments commémoratifs, l'organisation d'actions de Mémoire pour rendre hommage au courage et à la fidélité de tous ces hommes et ces femmes morts aux champs d'honneur.

Plus d'informations sur l'association : <http://le-souvenir-francais.fr>

Amicale des randonneurs pédestres en Noyonnais :

Créée en 1988, l'association propose des sorties pour tous les amoureux de la marche et de la nature désireux de mieux connaître le département de l'Oise et limitrophe. Elle prend en charge les marches pour la paix du dimanche 7 juin.

Plus d'informations sur l'association : <http://www.arpn.eu/>

Contact presse

Armelle de Vismes

armelle.devismes@comcca.net

06.19.27.64.92.



www.musee-territoire-1418.fr